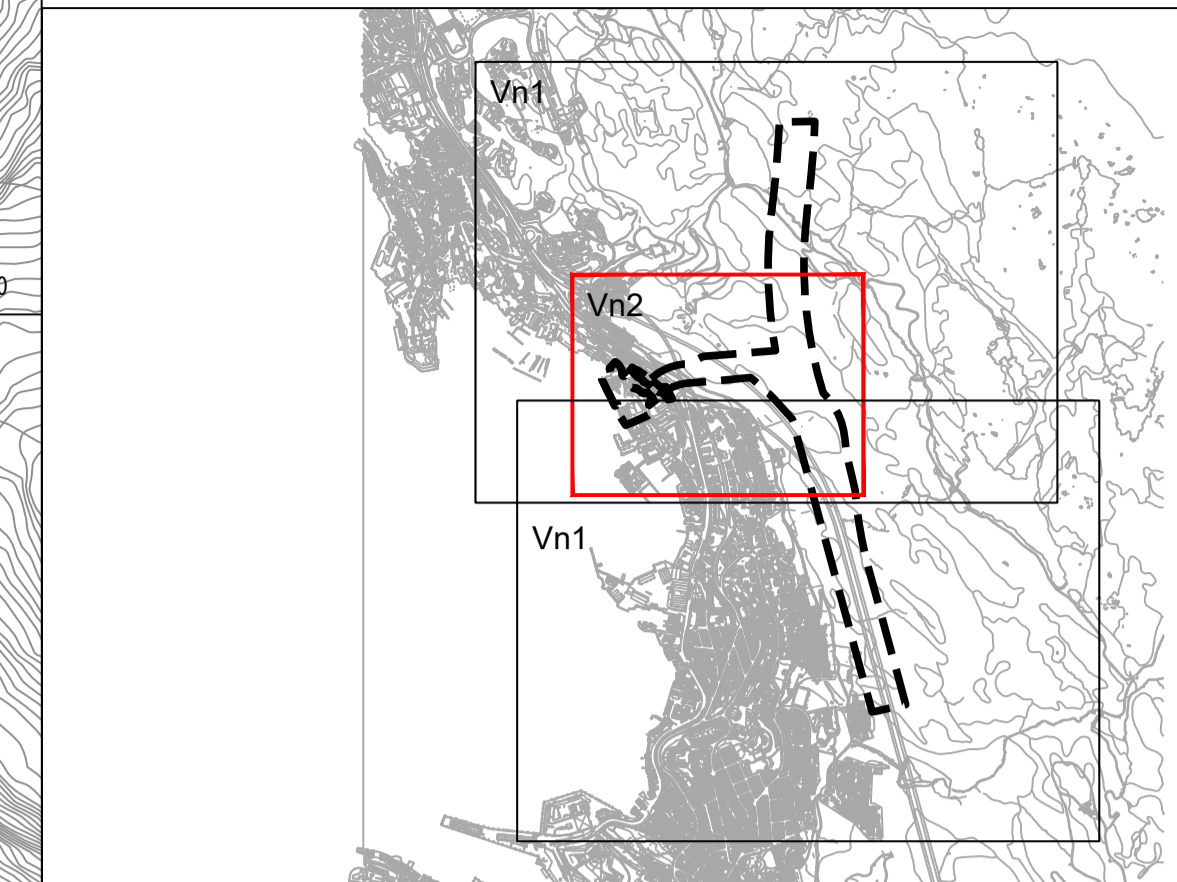
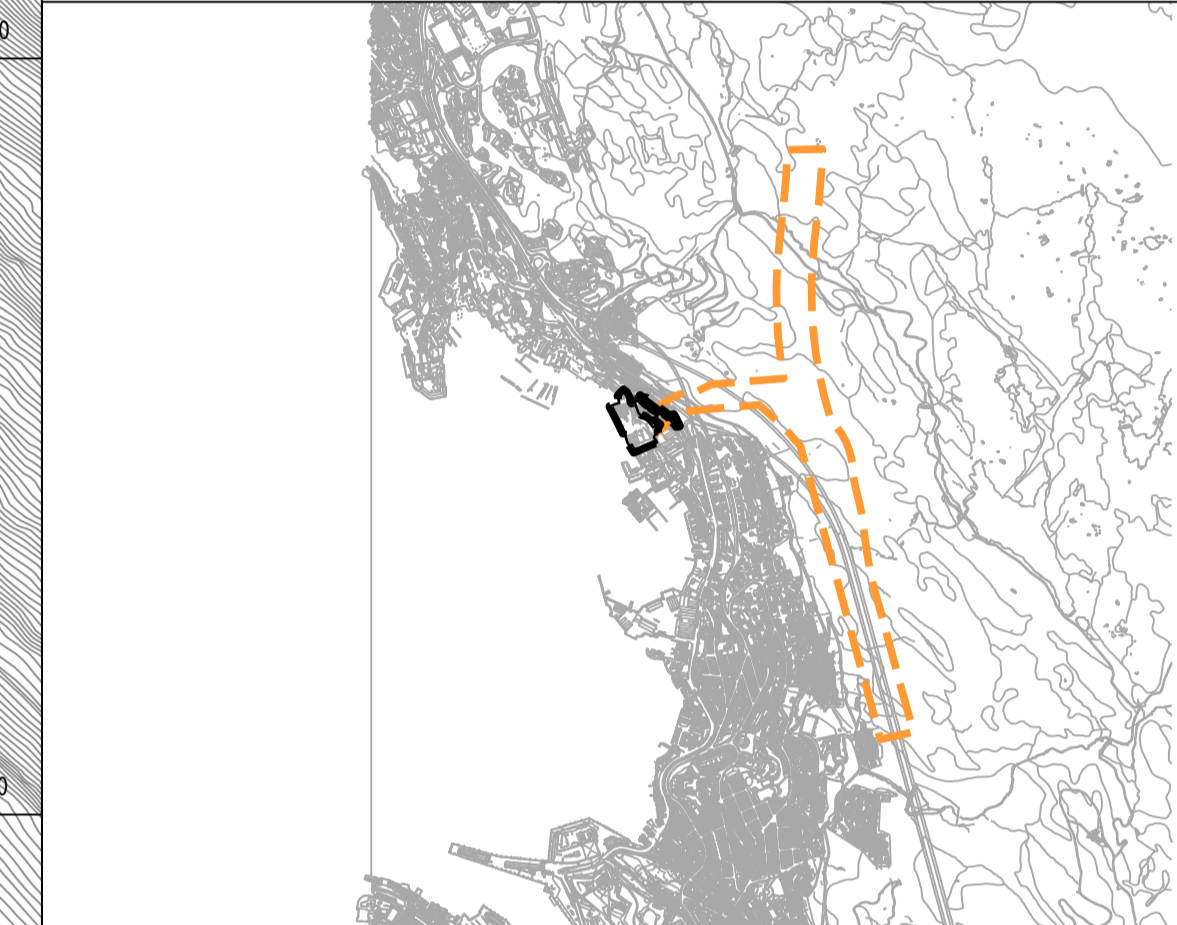


Oversiktskart kartblad



Oversiktskart vertikalinivå



**Plannivå :**  
 - - - - - Vertikalinivå 1= under grunnen  
 - - - - - Vertikalinivå 2= på grunnen/vannoverflate

**Tegnforklaring** Plankart 1 av 1 VN2 SOSI ver. 4.5.2

**Reguleringsplan PBL 2008**

§12-5. Nr. 1 - Bebyggelse og anlegg

BS Sentrumsformål (1130)

§12-5. Nr. 2 - Samferdselsanlegg og teknisk infrastruktur

SV Veg (2010)

SF Fortau (2012)

SVT Annen veggrunn - tekniske anlegg (2018)

§12-6 JF. §11-8 - Hensynssoner

BEV Bevaring kulturmiljø (570)

§12-7 - Bestemmelseområder

# Bestemmelsesområde

#1 Midlertidig bygge- og anleggsområde

**Linjesymbol**

Illustrasjon av planens begrensning (vist 1m utenfor juridisk plangrense. RpGrense sammenfaller med RpFormålGrense)

Formålgrense

Bebyggelse som forutsettes fjernet (1215)

**Punktsymboler**

Tunnelåpning (1253)

REG.EIERFORM (PBL §12-7 nr. 14)

o Offentlig arealformål

**BASISKART**

Eiendomsgranse

Eksisterende bebyggelse

Godkjent tiltak

Geodetisk grunnlag: UTM32\_Euref 89

Geodetisk høydegrunnlag: NN2000

Siste uttaksdato basiskart: 29.04.22, 31.01.23 (matrikel, bygg, pbltiltak)

Ekvidistanse: 1m

Kartmålestokk: 1:1000 ved arkformat A1

0 25 50m

**Reguleringsplan, områderegulering for:**  
 jf. plan- og bygningsloven (pbl) §12

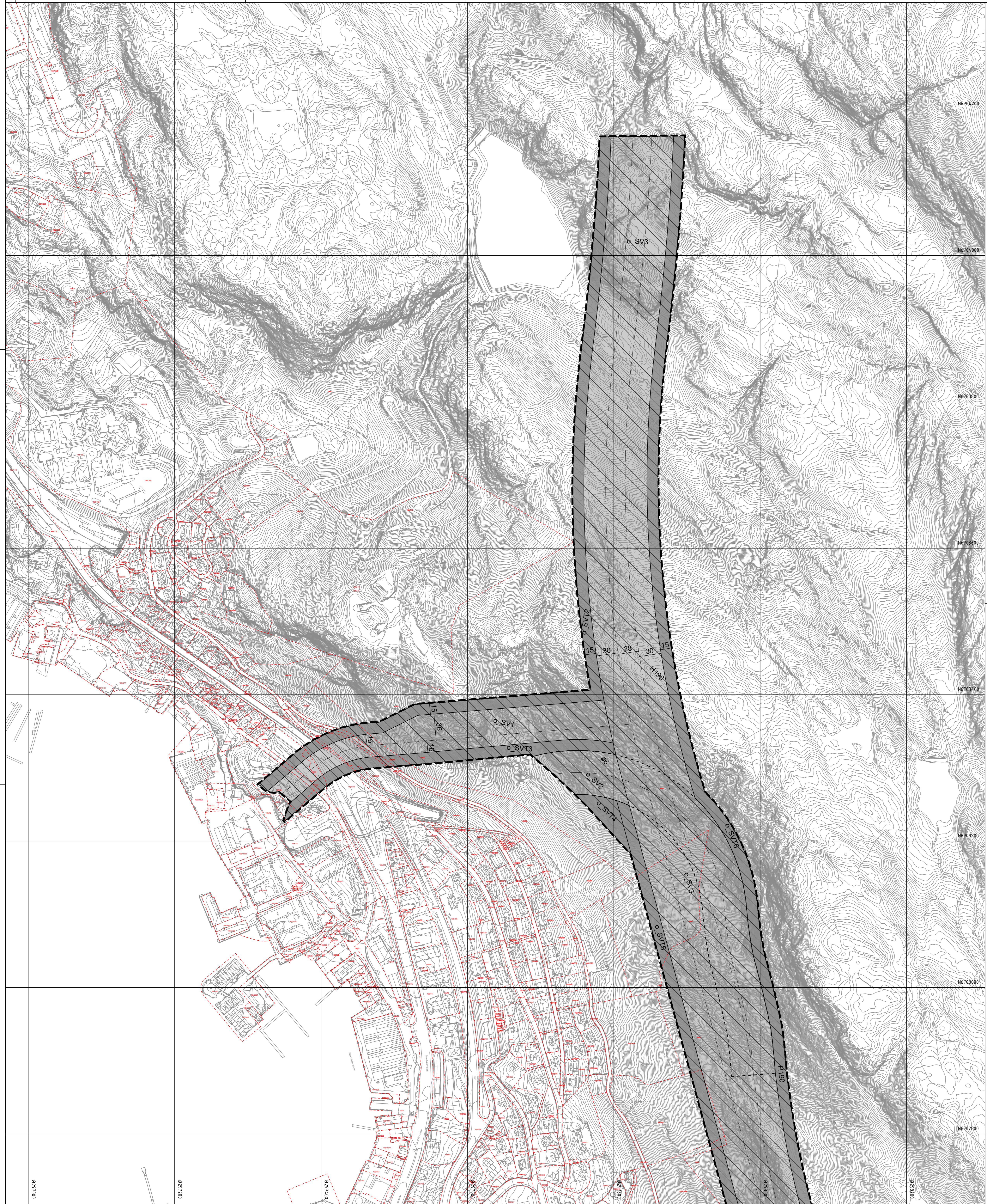
Bergenhus. Bybanen fra sentrum til Åsane, Fløyfjelltunnelen - rigg- og anleggsområde  
 Nasjonal arealplan-ID 4601\_70670000 Vertikalinivå 2

Saksbehandling ifølge plan- og bygningsloven

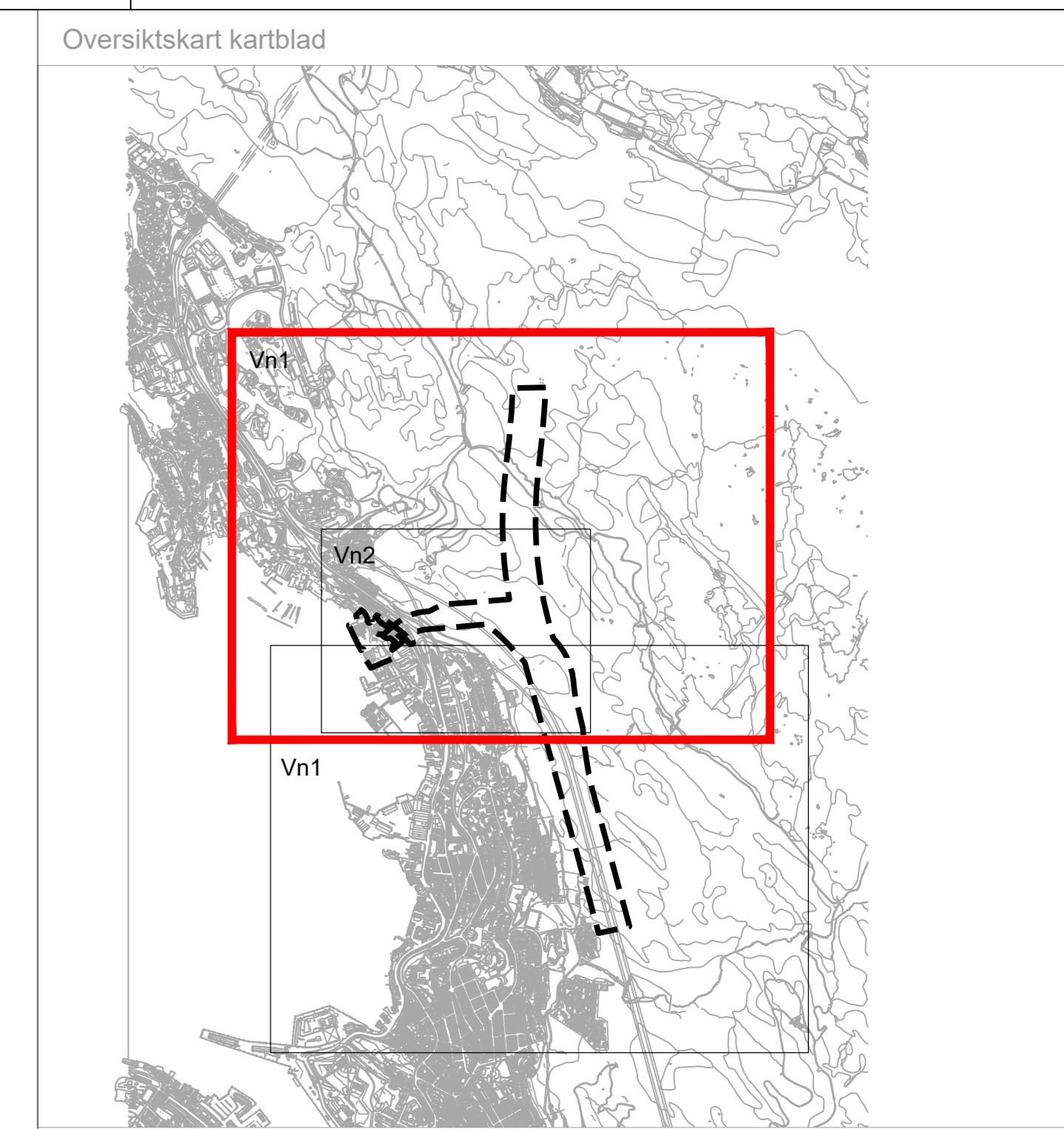
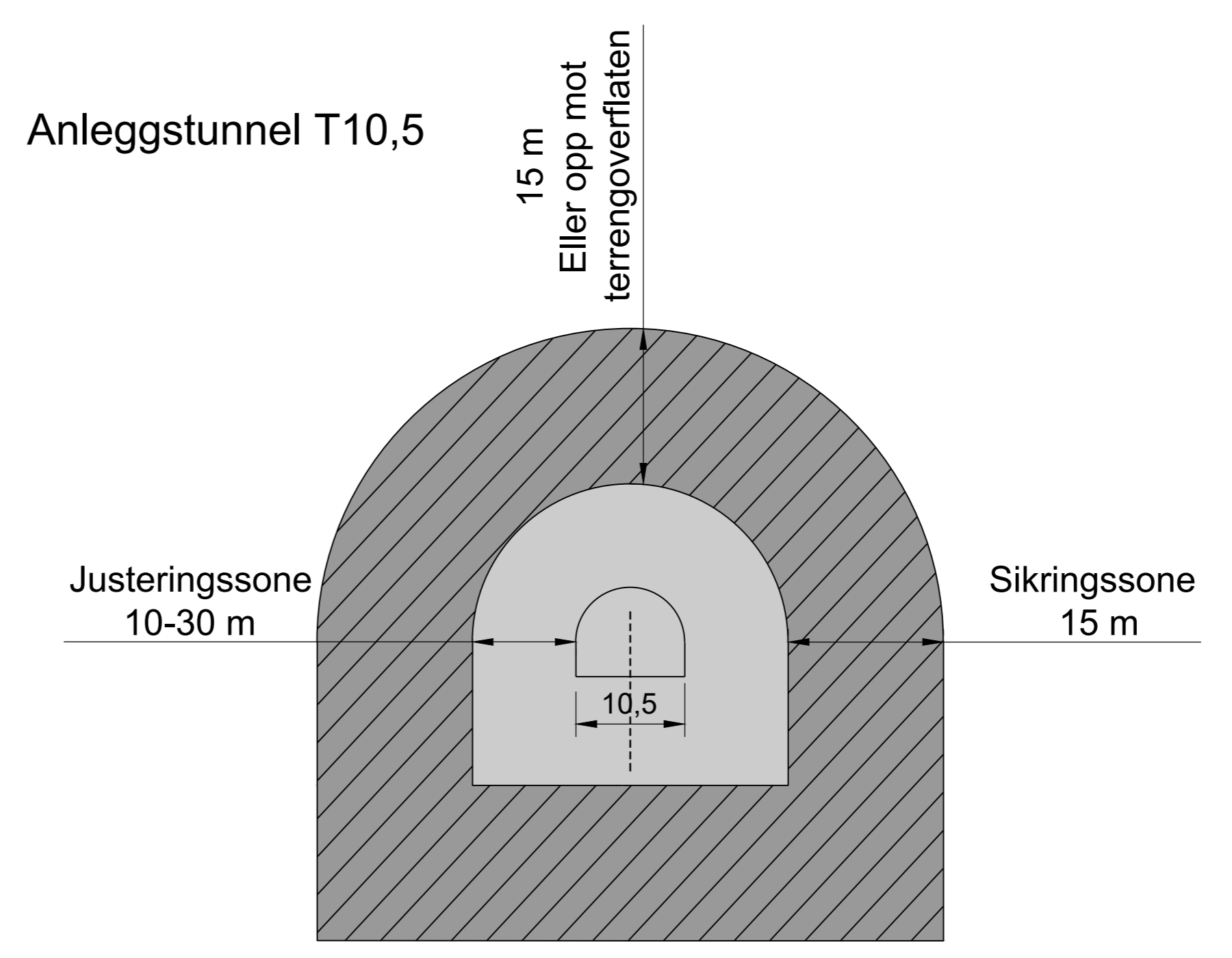
Saksgang	Dato	Plankart datert	Bestemmelser datert
Planoppstart	09.05.2018		
Planoppstart kunngjort	19.05.2018		
Beslutning, offentlig ettersyn	20.10.2022	15.09.2022	23.09.2022
Offentlig ettersyn, fra - til	05.11.2022 - 21.12.2022	15.09.2022	23.09.2022
Bystyrets vedtak	27.09.2023	17.03.2023	31.03.2023
Planvedtak kunngjort	07.10.2023	17.03.2023	27.09.2023

Forslagsstiller: Bergenhus Bykommune  
 Utarbeidet av: Norconsult  
 Sakannummer: PLAN-2022/20720  
 Siste revisjonsdato plankart: 17.03.2023

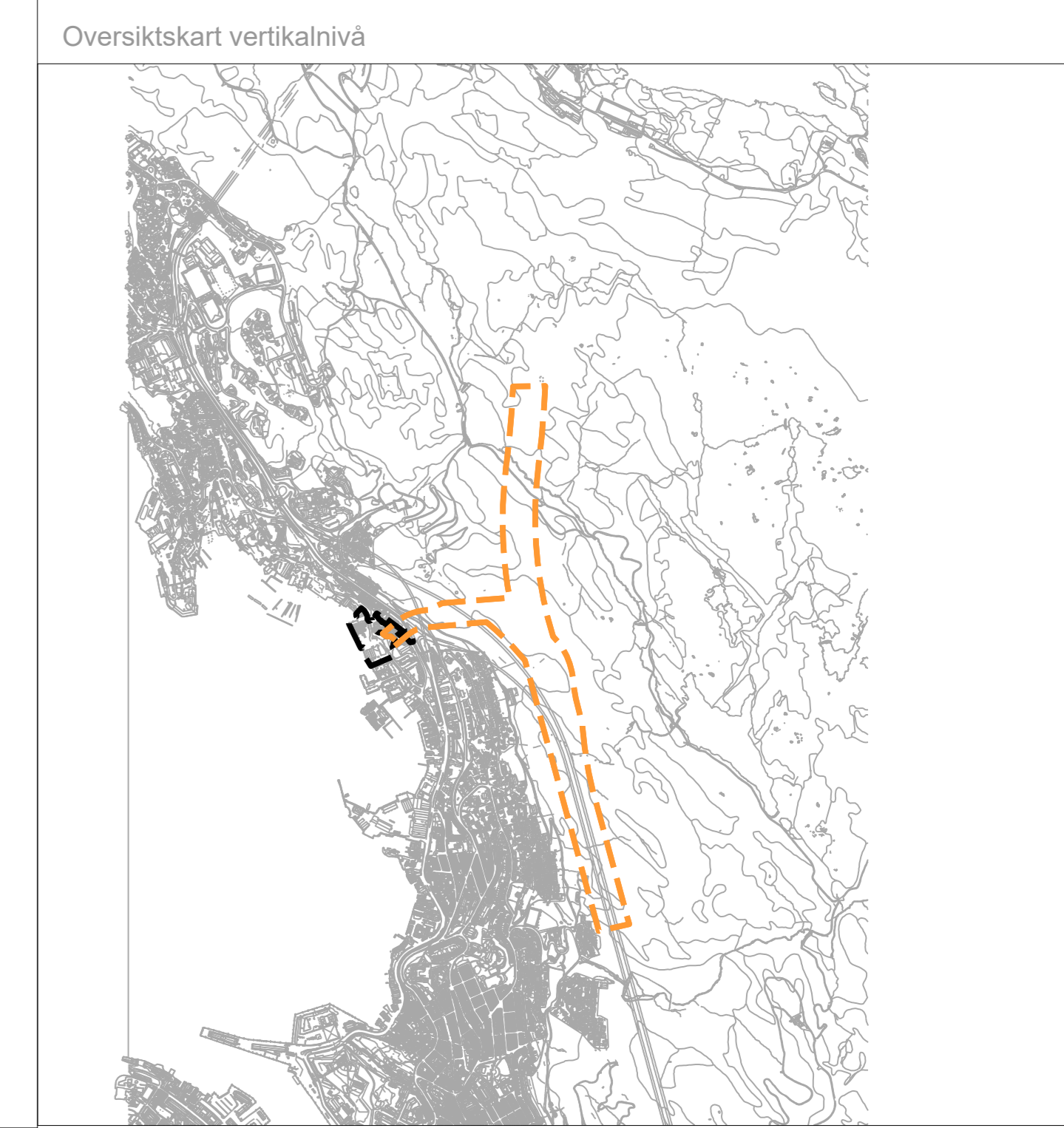
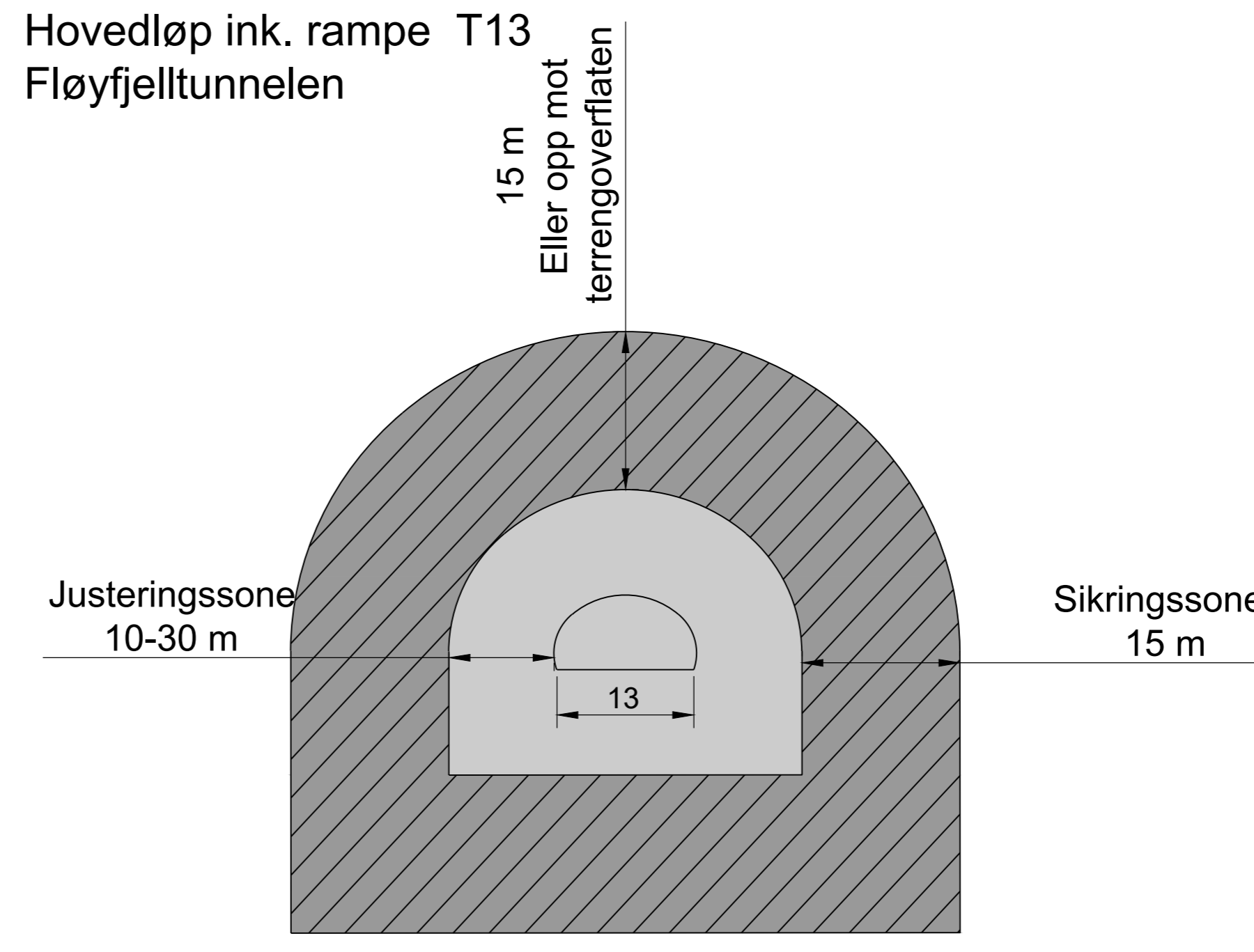
Det bekrefte at plankartet er i samsvar med bystyrets vedtak: Avdelingsleder



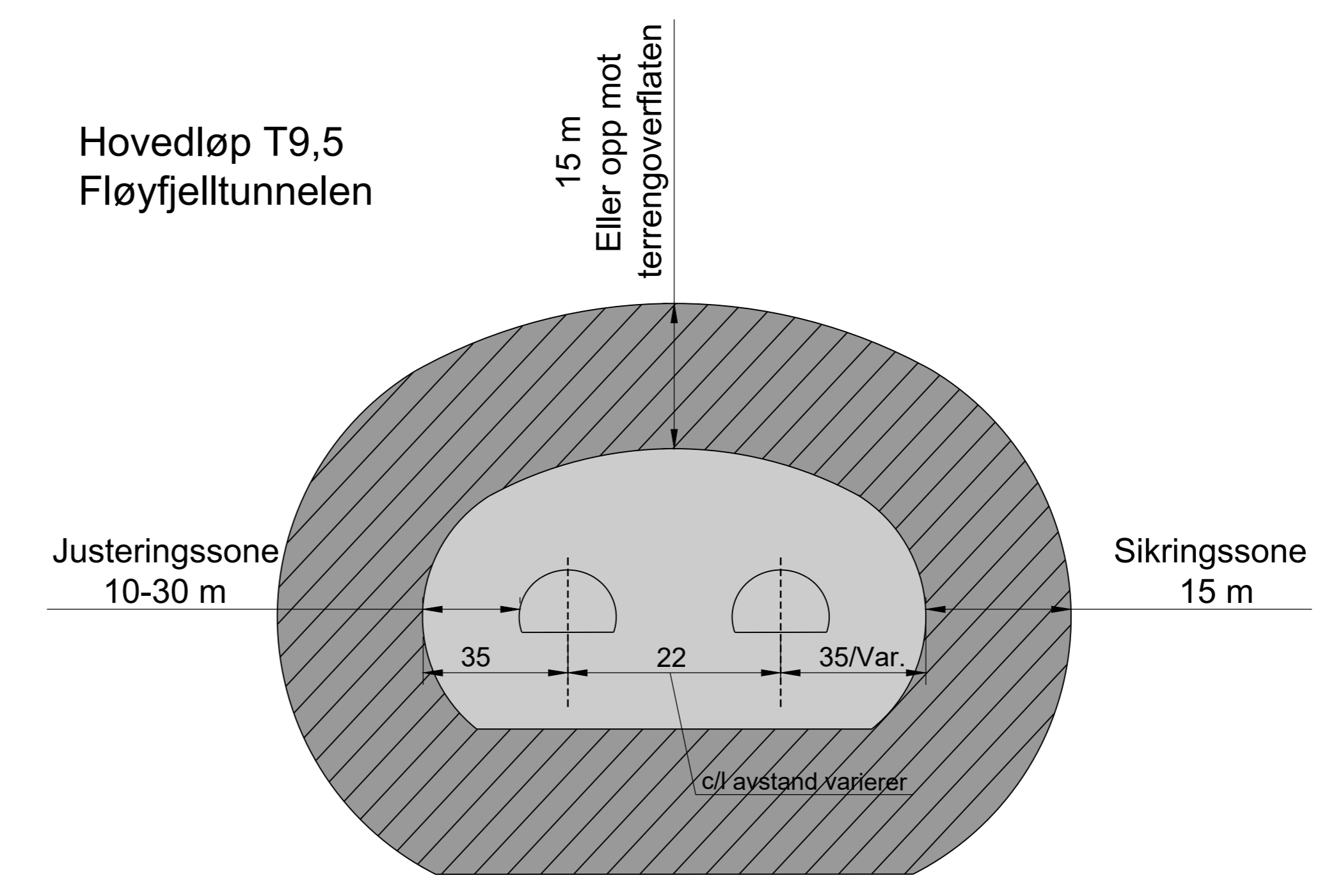
Anleggstunnel T10,5



Hovedløp ink. rampe T13 Fløyfjell-tunnelen



Hovedløp T9,5 Fløyfjell-tunnelen



**Plannivå :**  
 - - - - - Vertikalnivå 1= under grunnen  
 - - - - - Vertikalnivå 2= på grunnen/vannoverflate

**Tegnforklaring** Plankart 1 av 2 VN1 SOSI ver. 4.5.2

**Reguleringsplan PBL 2008 §12-5. Nr. 2 - Samferdselsanlegg og teknisk infrastruktur**

**§12-6 JF. §11-8 - Hensynsoner**

**§12-7 - Bestemmelsesområder**

**Linjesymbol**

**REG. EIERFORM** (PBL §12-7 nr. 14)

**BASISKART**

**Reguleringsplan, områderegulering for:**

Bergenhus. Bybanen fra sentrum til Asane, Fløyfjell-tunnelen - rigg- og anleggsområde

Nasjonal arealplan-ID 4601\_70670000

Vertikalnivå 1

Saksbehandling ifølge plan- og bygningsloven	Dato	Plankart datert	Bestemmelser datert
Planoppgjør	09.05.2018		
Planoppgjør kunningort	19.05.2018		
Beslutning, offentlig ettersyn	20.10.2022	15.09.2022	23.09.2022
Offentlig ettersyn, fra - til	06.11.2022 - 21.12.2022	15.09.2022	23.09.2022
Bystyrets vedtak	27.09.2023	17.03.2023	31.03.2023
Planvedtak kunningort	07.10.2023	17.03.2023	27.09.2023

Utenberørt av: **Norconsult**

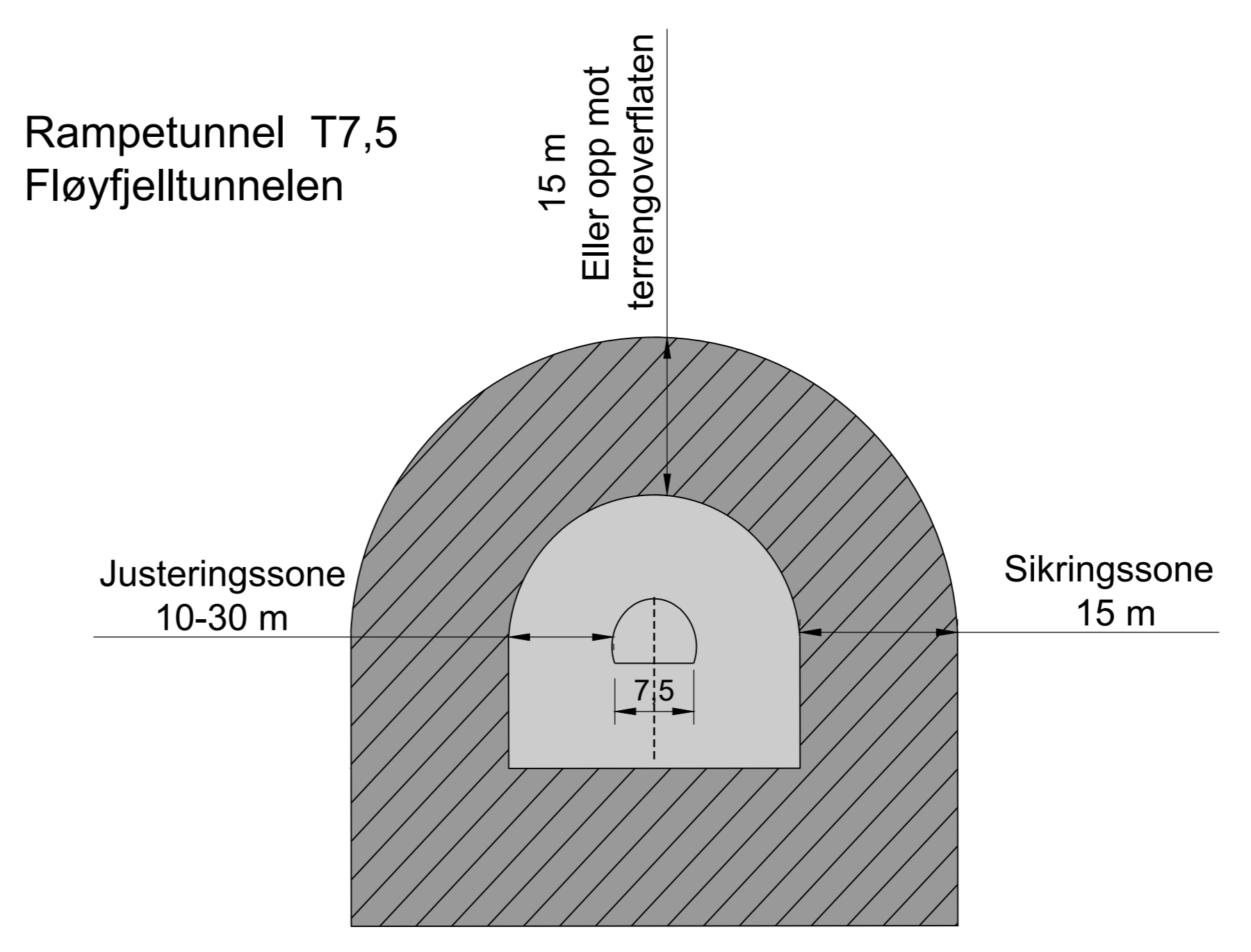
Saksnummer: PLAN-2022/20720

17.03.2023

Det bekreftees at plankartet er i samsvar med bystyrets vedtak.

Avslutningsdato

Rampetunnel T7,5 Fløyfjell-tunnelen



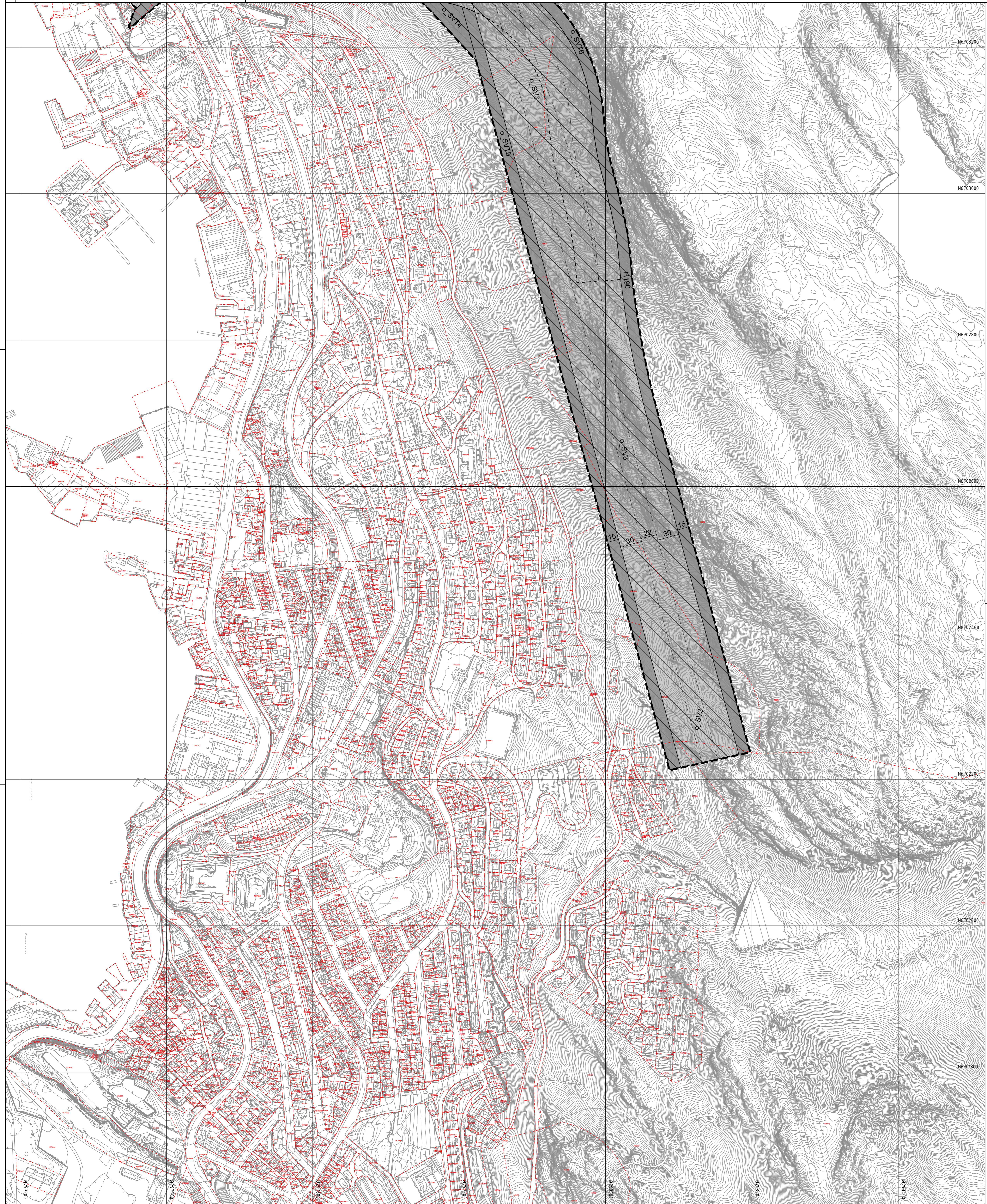
**BASISKART**

Elendomsgrænse  
 Eksisterende bebyggelse  
 Godkjent tiltak  
 Geodetisk grunnlag: UTM32, Sone 09  
 Geodetisk høydegrunnlag: NN2000  
 Side uttakdato basiskart: 28.04.22, 31.01.23 (mønstret, bygg, potttak)

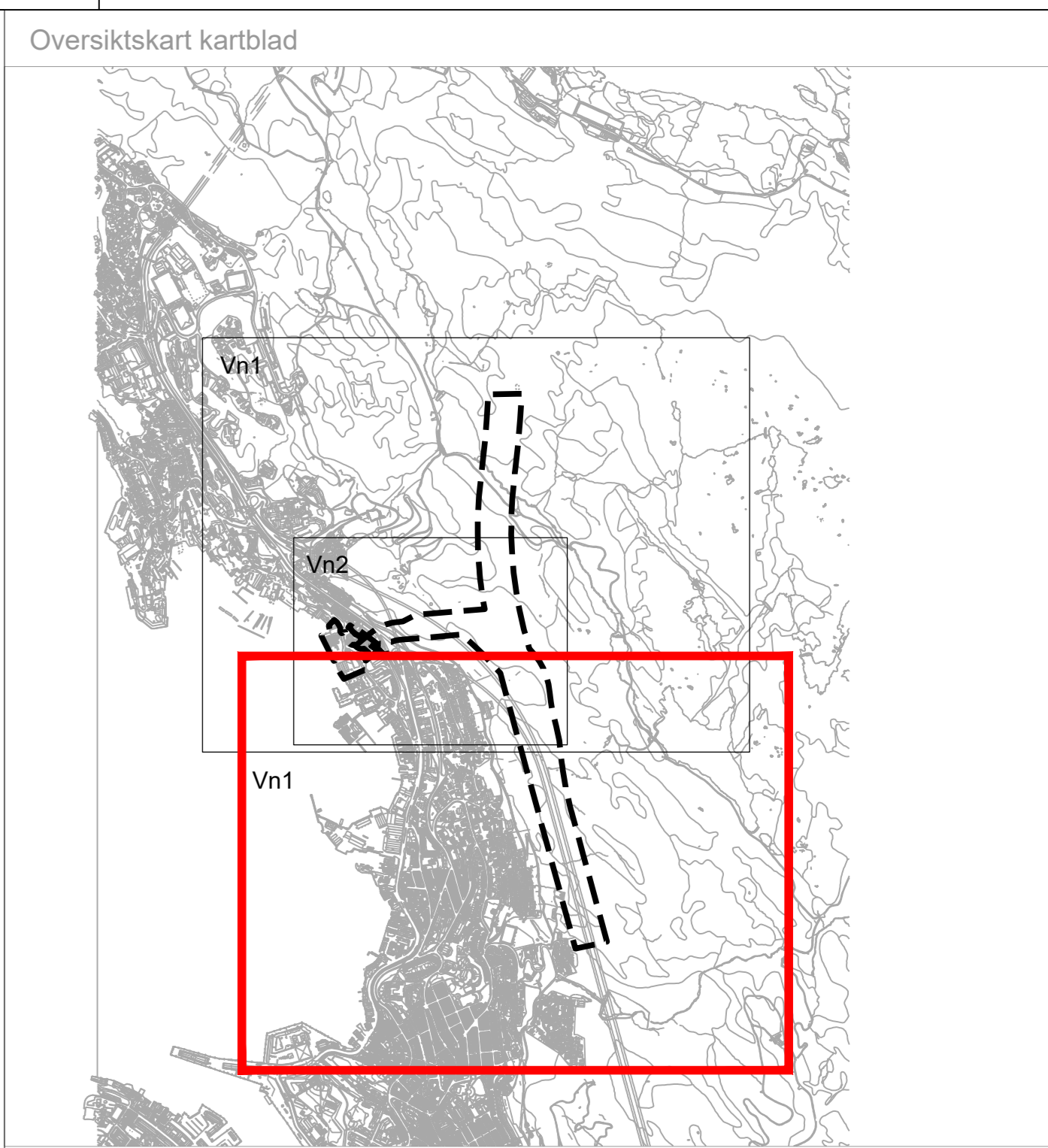
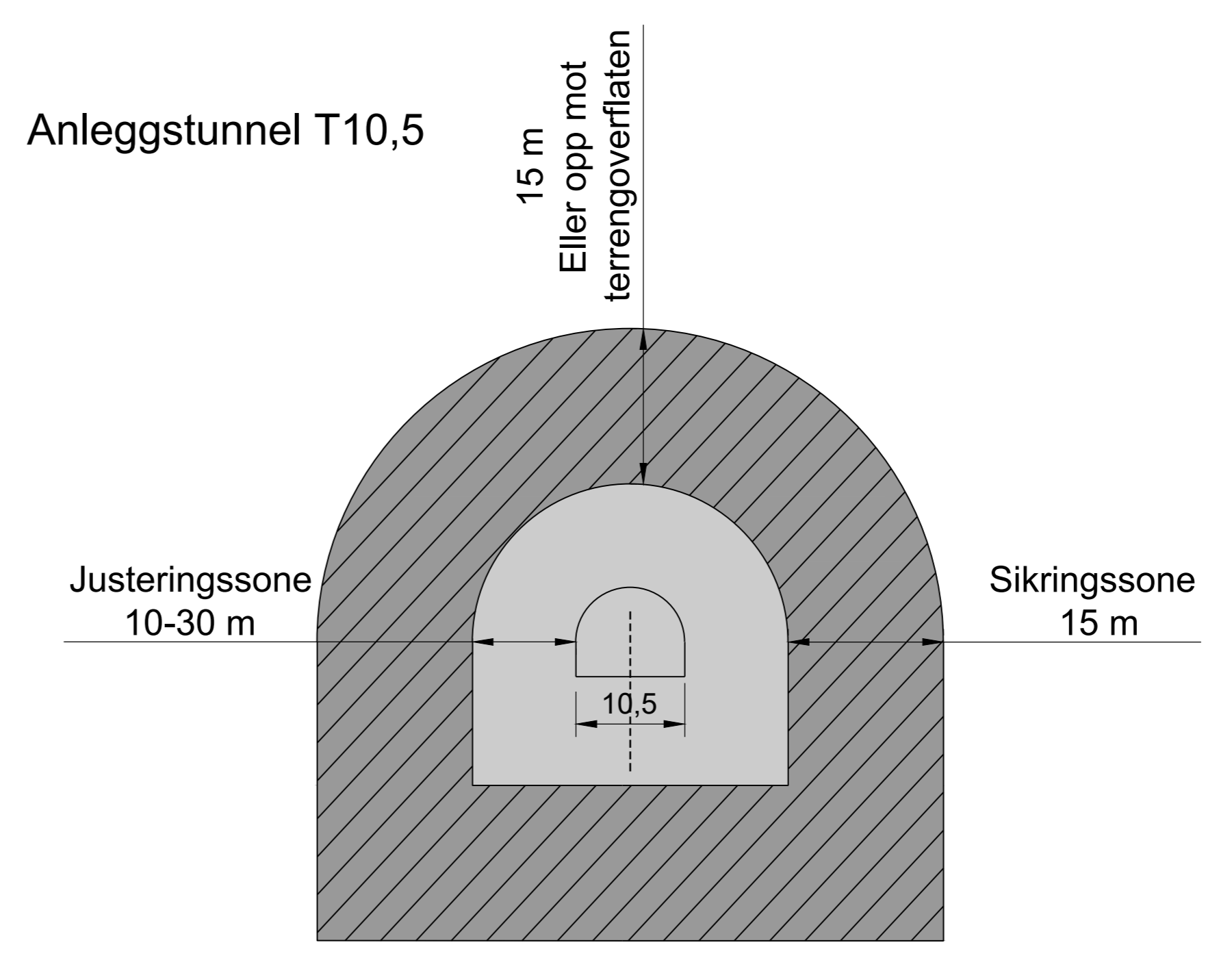
Ekvidistanse: 1m  
 Kartmålestokk: 1:2000 ved seilnivå AD  
 0 50 100m

**REGULERINGSPLAN**

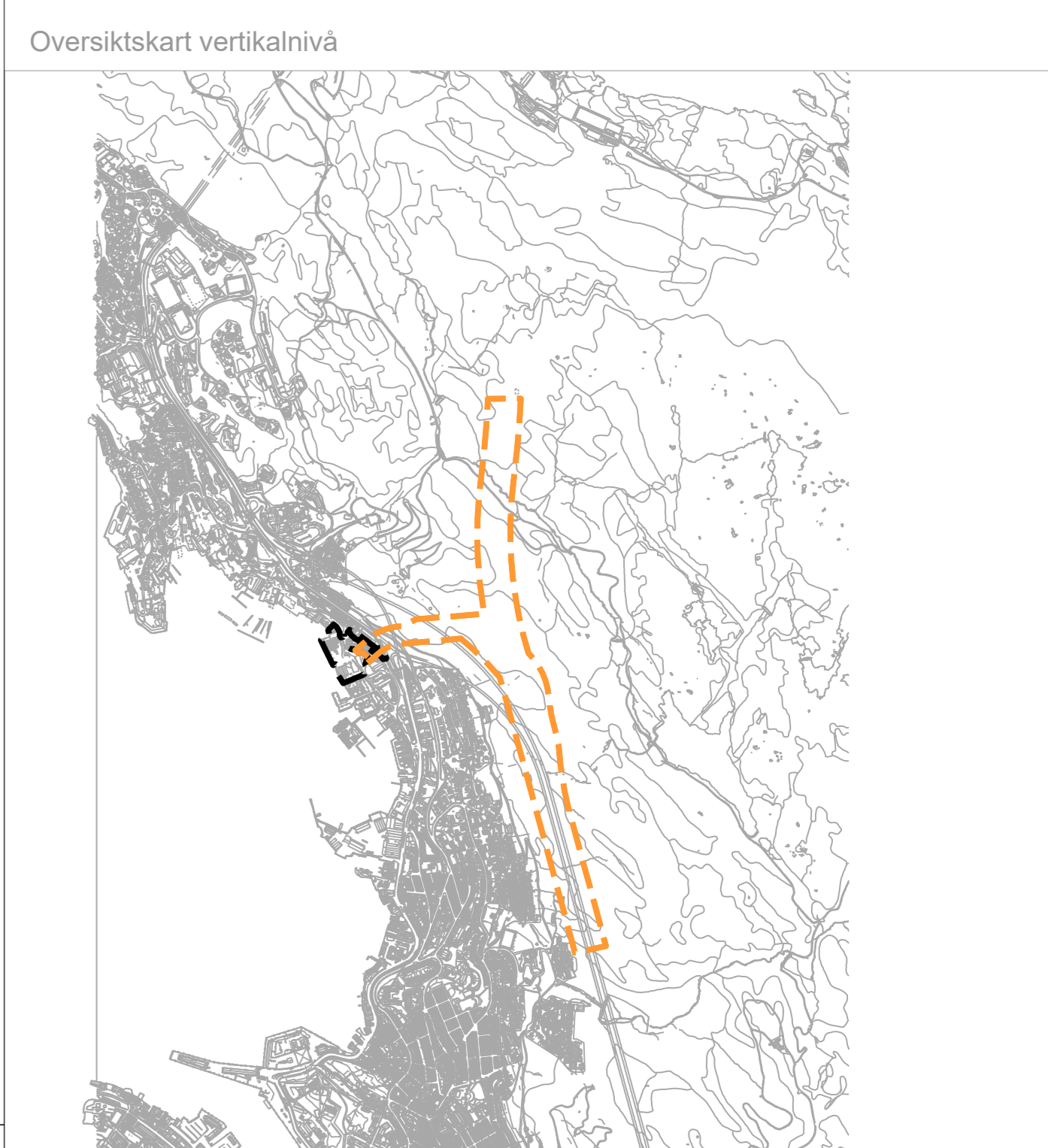
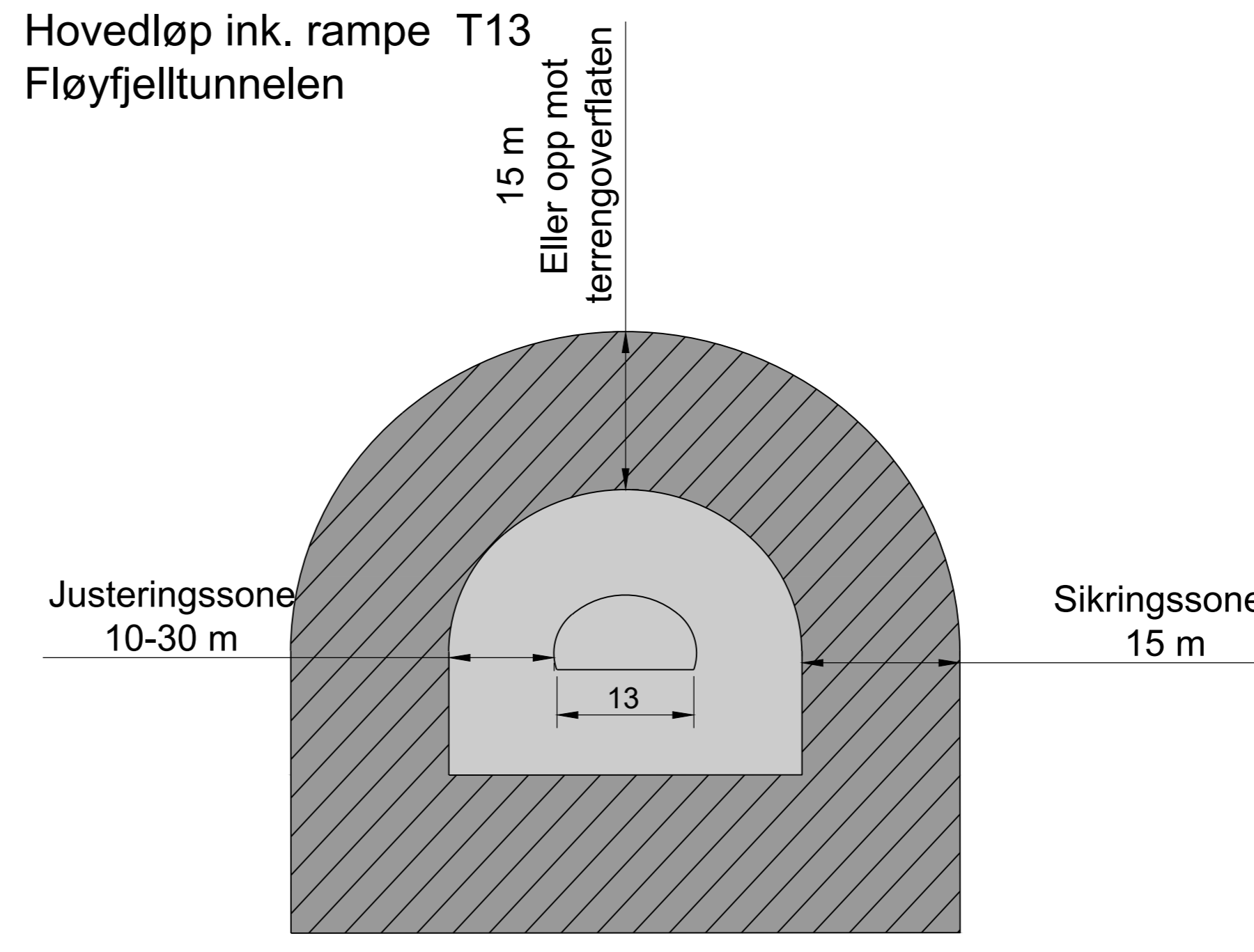
17.03.2023



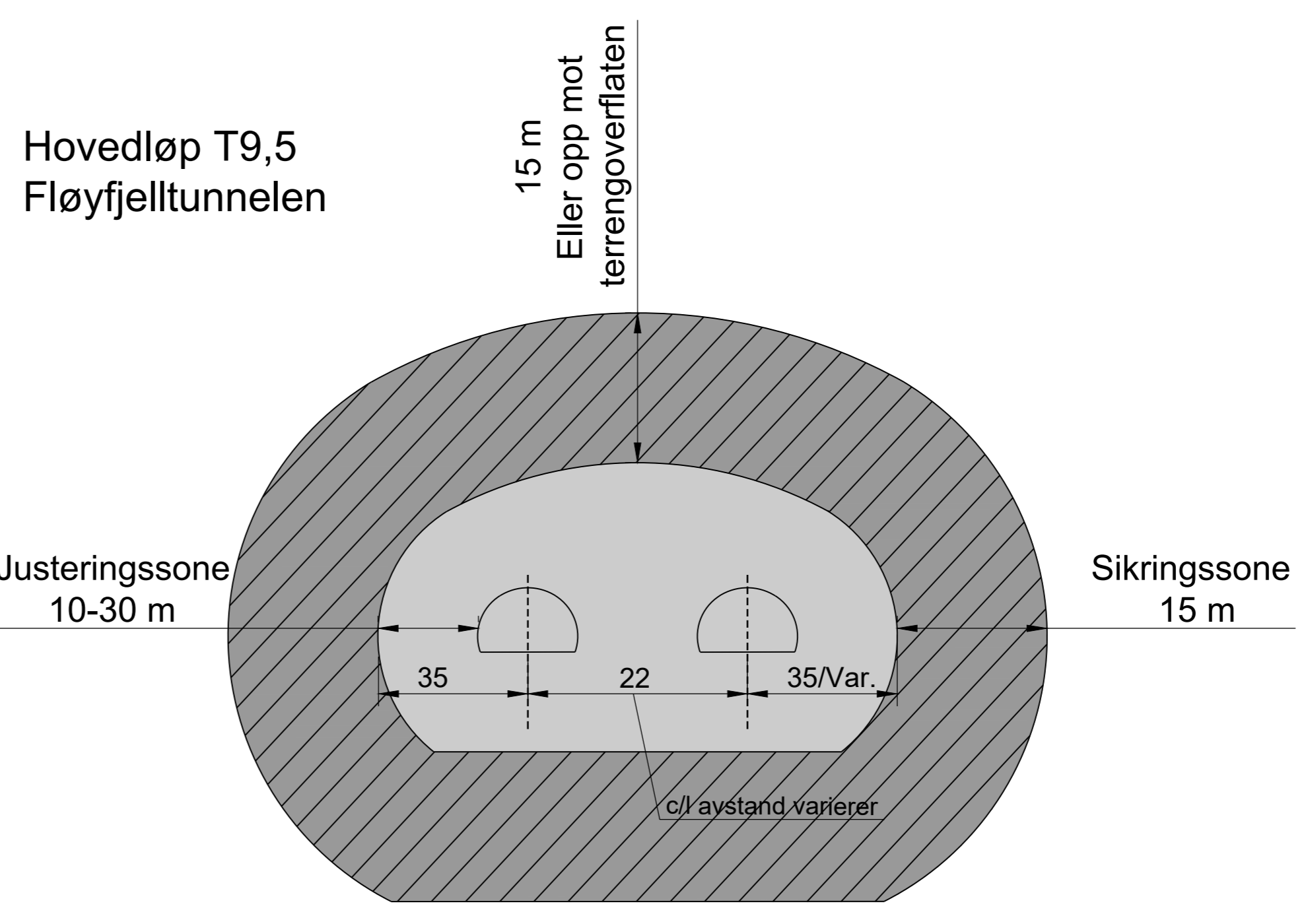
Anleggstunnel T10,5



Hovedløp ink. rampe T13 Fløyfjelltunnelen

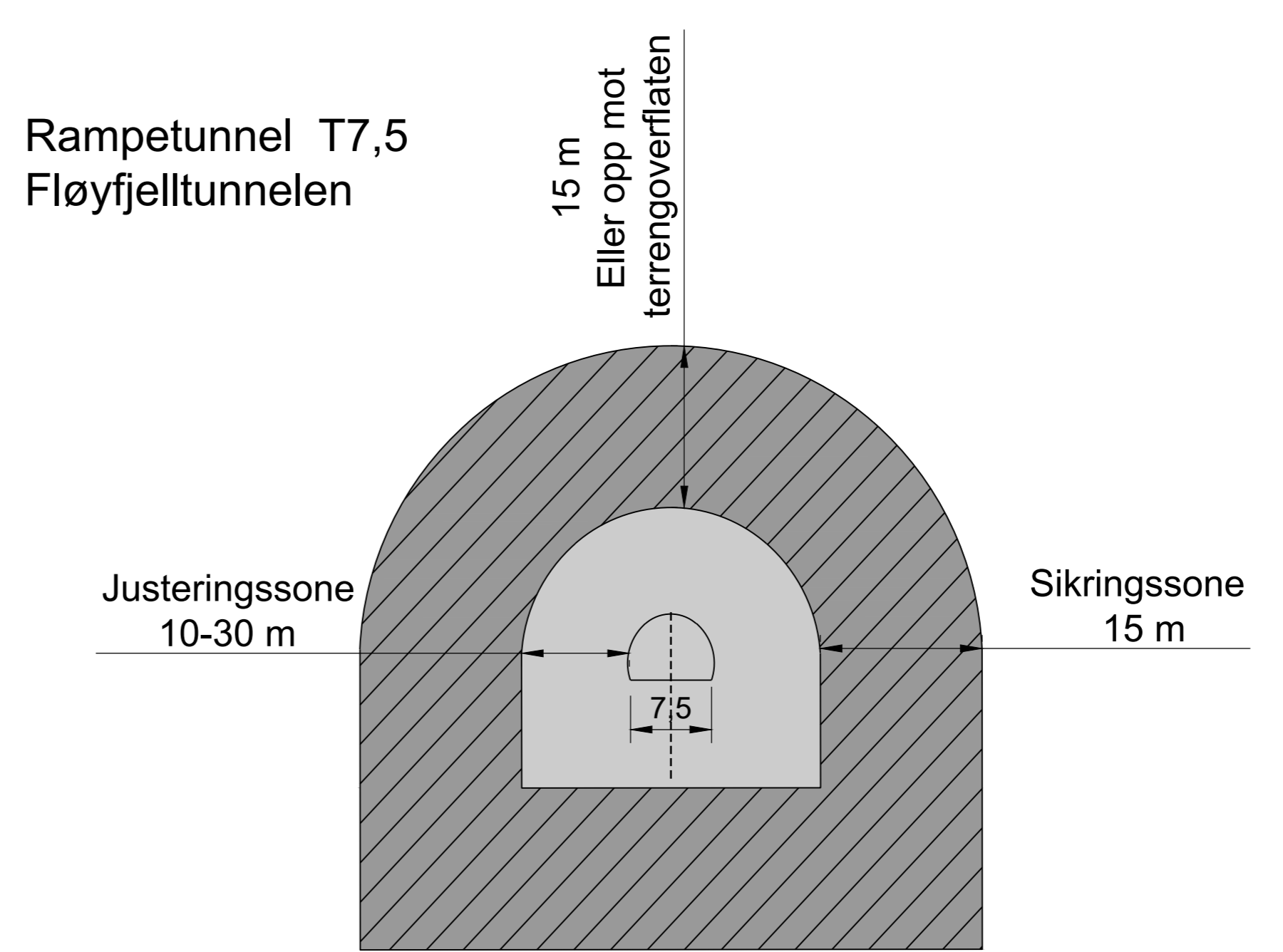


Hovedløp T9,5 Fløyfjelltunnelen



**Plannivå :**  
 - - - - - Vertikalnivå 1= under grunnen  
 - - - - - Vertikalnivå 2= på grunnen/vannoverflate

Rampetunnel T7,5 Fløyfjelltunnelen



**Tegnforklaring**

Plankart 2 av 2	VN1	SOSI ver. 4.5.2
-----------------	-----	-----------------

**Reguleringsplan PBL 2008 §12-5. Nr. 2 - Samferdselsanlegg og teknisk infrastruktur**

- SV Veg (2010)
- SVT Annen veggrunn - tekniske anlegg (2018)

**§12-6 JF. §11-8 - Hensynsoner**

- 1184 Andre sikringssoner (190)

**§12-7 - Bestemmelserområder**

- 1184 Bestemmelserområde

**Linjesymbol**

- - - - - Illustrasjon av planens begrensning (vist 1m utenfor juridisk plangrense. RpGrense sammenfaller med RpFormålsrense)
- - - - - Formålsrense
- - - - - Regulert senterlinje (1221)
- - - - - Måle og avstandslinje (1259)

**REG. EIERFORM** (PBL §12-7 nr. 14)

- o Offentlig arealformål

**BASISKART**

- - - - - Eiendomsrense
- - - - - Eksisterende bebyggelse
- - - - - Godkjent tillak
- Geodetisk grunnlag: UTM32, East 09
- Geodetisk høydegrunnlag: NN2000
- Side utskåret basiskart: 28.04.22, 31.01.23 (måttak, bygg, pøttak)
- Eksistens: 1m
- Kartmålestokk: 1:2000 ved arkivutg. A0
- 0 50 100m

**Reguleringsplan, områderegulering for:**

Bergenhushuset, Bybanen fra sentrum til Asane, Fløyfjelltunnelen - rigg- og anleggsmåte

Nasjonalt arealplan-ID 4601\_70670000

Vertikalnivå 1

Saksbehandling ifølge plan- og bygningsloven	Dato	Plankart datert	Bestemmelser datert
Plankart	09.05.2018		
Plankart kuring	19.05.2018		
Behandling offentlig ettersyn	20.10.2022	15.09.2022	23.09.2022
Offentlig ettersyn, fra - til	05.11.2022 - 21.12.2022	15.09.2022	23.09.2022
Bystyrets vedtak	27.09.2023	17.03.2023	31.03.2023
Planvedtak kunning	07.10.2023	17.03.2023	27.09.2023

Tilvordsgjelder: Utarbeidet av: Soknummer: PLAN-2022/20720

BERGEN KOMMUNE Miljøstatusteknikk Norconsult AV

Det bekrefte at plankartet er i samsvar med bystyrets vedtak. Avdelingsleder